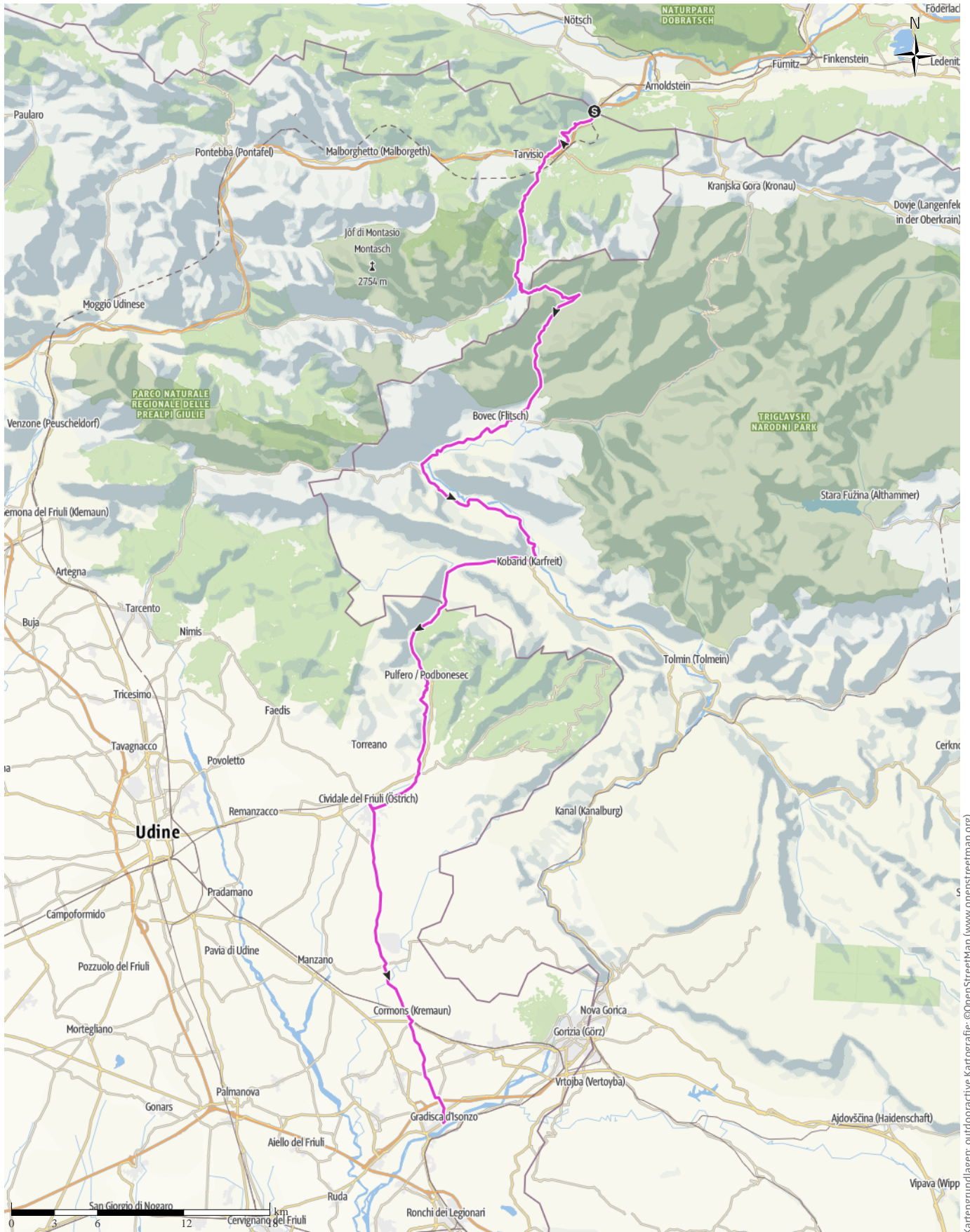


GH: 1a. Unterthörl-Predilpass-Kobarid-Gradisca.111km,800hm

↔ 110,5 km | ⌚ 6:00 h | 🏔️ 847 m | 📏 1.497 m | Schwierigkeit schwer



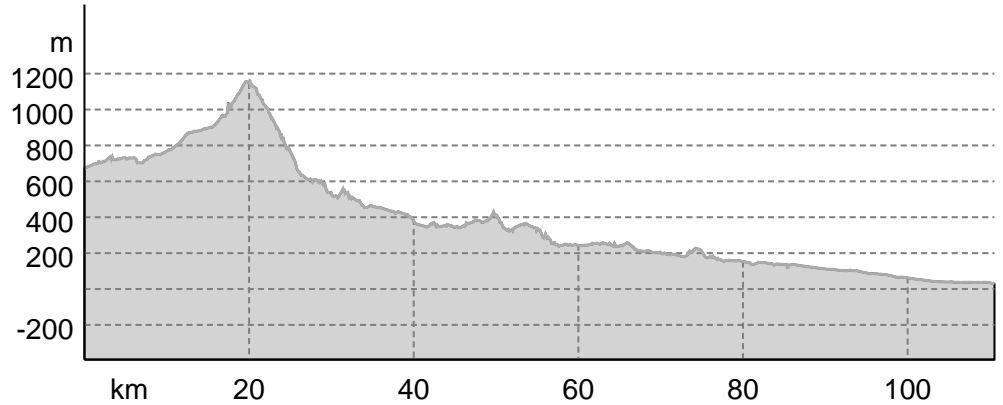
Kartengrundlagen: outdooractive Kartografie; ©OpenStreetMap (www.openstreetmap.org)

# GH: 1a. Unterthörl Predilpass Kobarid ...

## Wegarten

Länge 110,5 km

## Höhenprofil



## Tourdaten

### Rennrad

Strecke ↔ 110,5 km

Dauer ⌚ 6:00 h

Aufstieg ▲ 847 m

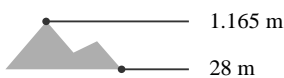
Abstieg ▼ 1497 m

Schwierigkeit schwer

Fitness ●●●●●●●●

Technik ●●●●●●●●

### Höhenlage



## Beste Jahreszeit

JAN | FEB | MÄR  
 APR | MAI | JUN  
 JUL | AUG | SEP  
 OKT | NOV | DEZ

## Bewertungen

### Autoren

Erlebnis ●●●●●●

Landschaft ●●●●●●

### Community

## Weitere Tourdaten



**U E**

Aktualisierung: 16.03.2025

## Tour zum Mitnehmen für iPhone und Android



QR-Code scannen und diese Tour offline speichern, mit Freunden teilen und mehr.

Webseite

<https://out.ac/IYXTWG>