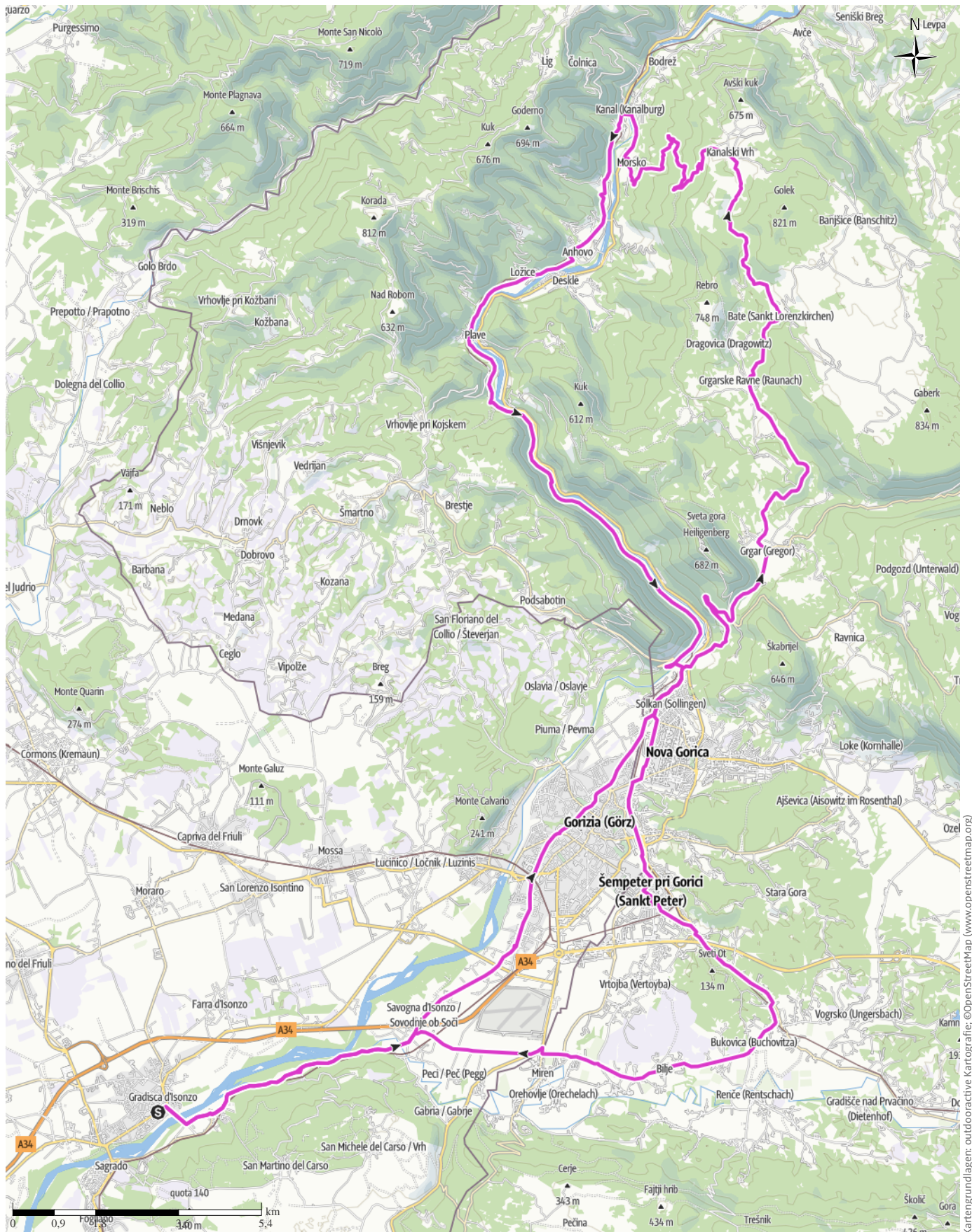


GH: 7c.Socatal. 86km,1040hm

↔ 85,2 km | ⌚ 4:55 h | ▲ 856 m | ▼ 885 m | Schwierigkeit mittel



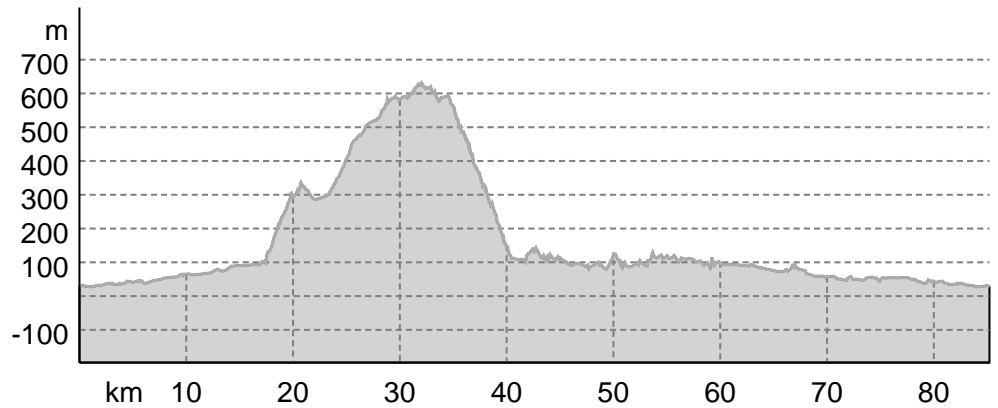
Kartengrundlagen: outdooractive Kartografie; ©OpenStreetMap (www.openstreetmap.org)

GH: 7c.Socatal. 86km,1040hm

Wegarten

— Länge 85,2 km

Höhenprofil



Tourdaten

Rennrad

Strecke ↔ 85,2 km

Dauer ⌚ 4:55 h

Aufstieg ▲ 856 m

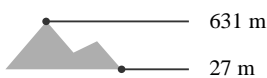
Abstieg ▼ 885 m

Schwierigkeit mittel

Fitness ●●●●●●

Technik ●●●●●●

Höhenlage



Beste Jahreszeit

JAN | FEB | MÄR
 APR | MAI | JUN
 JUL | AUG | SEP
 OKT | NOV | DEZ

Bewertungen

Autoren

Erlebnis ●●●●●

Landschaft ●●●●●

Community

Weitere Tourdaten



U E

Aktualisierung: 16.03.2025

Tour zum Mitnehmen für iPhone und Android



QR-Code scannen und diese Tour offline speichern, mit Freunden teilen und mehr.

Webseite

<https://out.ac/IYXUZt>